

ich bin wanderfit
www.wanderfit.de

Wanderfit –
mich aktiv in der
BKK Pfalz

- Ausgewählte Routen für alle Levels
- Tipps von Wander- und Spezialistenexperten
- Aktionen rund ums Wandern
- Gesundheitsvorsorge – Prävention in Ihrer Natur

Jetzt Mitglied werden und alle Vorteile genießen!
www.bkk-pfalz.de

Service-Telefon: 0800 133 33 00
www.bkk-pfalz.de, info@bkk-pfalz.de
www.facebook.com/bkk-pfalz

DIE PFALZ Card

ERLEBE KOSTENLOS ÜBER 100 FREIZEIT-EINRICHTUNGEN MIT DER PFALZCARD!
WWW.PFALZCARD.DE

Die Eine für Alles

Alle Verbindungen,
alle Fahrpläne,
alle Tickets in einer App.

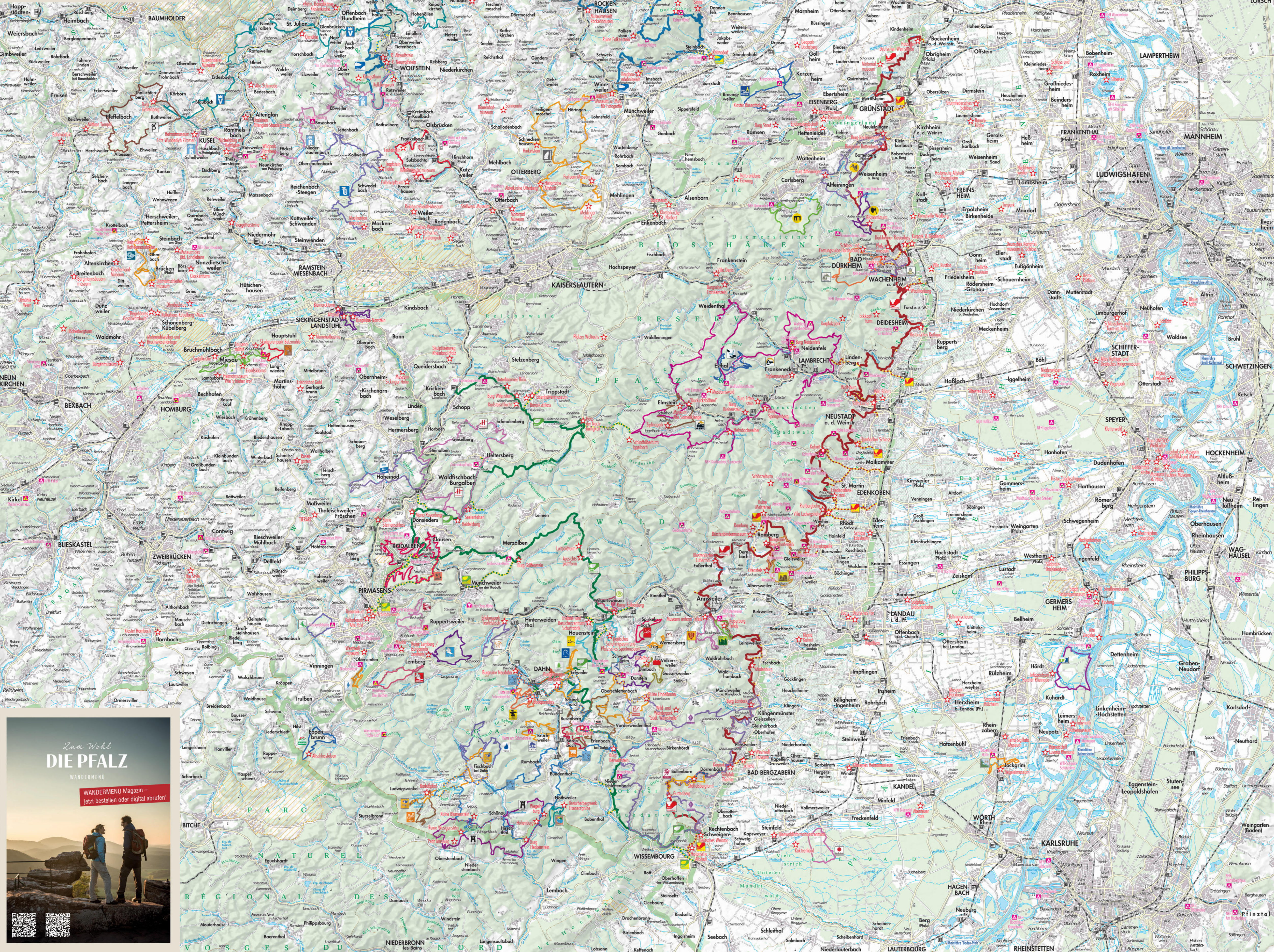
Jetzt die myVRN-App downloaden!

Einfach ankommen.
VRN
VERBUNDENES REGIONALES NETZ

Zum Wohl
DIE PFALZ
WANDERKARTE

Zum Wohl
DIE PFALZ
WANDERN

WANDERMENÜ Magazin –
jetzt bestellen oder digital abrufen!



#UFFBASSE!
„Für Rücksicht und Naturschutz“
pfalz.de/uffbasse

Wandern, Spazieren, Flanieren, Radeln, Mountainbiken, Klettern, Trekking, Picknick, Waldbaden, Chillen und Einkehren. Urlaub und Freizeit an der frischen Luft soll Spaß machen und vor allem erholsam sein. Das funktioniert am allerbesten, wenn wir sorgsam und achtsam mit uns, mit anderen Menschen und mit der Natur umgehen. Also: Bass! uff un denk mit!
Nimm Rücksicht auf alle die unterwegs sind und vor allem auf die Natur, damit wir diese auch in Zukunft noch genießen können.
Viele Hinweise für Rücksicht und Naturschutz findet ihr unter
www.pfalz.de/uffbasse



ZEICHENERKLÄRUNG

- Autobahn
- unterbahnfähige Schnellstraße
- Bypass
- Bundesstraße einseitig
- Hauptstraße / Nebenstraße
- befestigter Hauptweg
- unbefestigter Hauptweg
- Damm befahrbar
- Damm nicht befahrbar
- Tunnel
- Wald / Wein
- Biotop
- Militärisches Sperrgebiet
- Stadtgrenze
- Landesgrenze
- Landesgrenze
- Naturschutzgebiet
- Naturschutzgebiet
- Burg / Schlossruine
- Sendeturm / Turm

Maßstab 1 : 150.000

Kartografie: © 2018 Reinhard Schmidt Kartographie, www.kartensieger.com (107)

PFÄLZER HÜTTENKULTUR

Was macht die Pfalz zum Wanderparadies? Die vielfältigen Landschaften zwischen Wald und Reben, zwischen Bergland und Rhein, die bestens ausgeschilderten Wege und das milde Klima – klar! Einzigartig in der Pfalz ist jedoch das große Netz an bewirtschafteten Wanderwegen und urigen Einkehrmöglichkeiten entlang der Wege. In keiner anderen Mittelgebirgsregion findet sich eine derartige Hütten- und Hüttenkultur. Da verwendet es auch nicht, dass seit März 2021 die Pfälzerwald-Hütten mit auf die Liste des immateriellen UNESCO-Kulturerbes Deutschlands aufgenommen wurden. Über 100 Waldgasthäuser und Wanderheime laden hungrige Wanderer zur Rast ein und in manchen kann man sogar übernachten. Die meisten Hütten wurden vor mehr als 100 Jahre alten „Pfälzerwald-Vereine“ und den „Naturfreunde Pfalz“ unterhalten. Ort werden die Hütten ehrenamtlich bewirtschaftet und haben daher nur am Wochenende geöffnet. Das kulinarische Angebot reicht von Pfälzer Spezialitäten wie Leberknödel, Sauernagen und Bratwurst mit Sauerkraut über Dampfbraten und Suppen zu selbstgebackenen Kuchen. Natürlich darf eine erfrischende Rieslingschorle nicht fehlen! Und wo könnte man besser in die gesellige Pfälzer Lebensart einsteigen, als am Tisch mit anderen Wandernern bei einem „Schoppen Wein“? Alle Wege des Wandermerks Pfälzer führen an Hütten oder regionaltypischen Einkehrmöglichkeiten vorbei. Denn wenn wir mal ganz ehrlich sind: in der Pfalz ist nicht der Weg das Ziel, es ist die Hütte!

Hier finden Sie eine Übersicht über Hütten in der Pfalz: www.pfalz.de/huetten


- Pfälzer Höhenweg, 114 km
- Pfälzer Waldpfad, 130 km
- Pfälzer Weinsteig, 172 km
- Pfälzer Höhensteig, 92,9 km
- Felsenwand Sagarm, 86,1 km
- Kapellen-Pilgerweg, 77,5 km
- Völkchen-Wanderweg, 62 km
- Remigius-Wanderweg, 46,6 km
- Rodäber Felsenwanderweg, 44,2 km
- Hinkelsteinweg, 41,6 km
- Hühnerweg, 37,2 km
- Deutsch-französischer Burgweg, 32,8 km
- Pfälzer Markantweg, 28,4 km
- Freudensteig, 25,6 km
- Bunsenbergr Holzschuttpfad, 24,2 km
- Leininger Burgweg, 22,2 km
- Wagus-Felsenweg, 20,8 km
- Brunnen- und Quellenweg, 20,7 km
- Wagus Seem-Tour, 20,4 km
- Dahner Rundwanderweg, 18,7 km
- Pfälzer Höhensteig, 18,4 km
- Sagenhafter Waldpfad, 17,9 km
- Adoll-von-Nassau-Weg, 17,3 km
- Rimbach-Steig, 16,7 km
- Hausenbäcker Schuttpfad, 15,2 km
- Trausentour Diamant, 15,2 km
- Mönche, Mächte und Mythen: Leininger Höhensteig, Hardenberg-Weg, 15,3 km
- Brunnenweg, 15,1 km
- Teufelspfad, 15 km
- Leininger Klosterweg, 15,3 km
- Hahnsteig, 14,4 km
- Felsenwalltour, 13,4 km
- Bären-Steig, 12,5 km
- Kuckucksbahnweg, 13,2 km
- Richard Löwenherz Weg, 13,1 km
- Burg Nanstein Weg, 12,8 km
- Dahner Felsenpfad, 12,5 km
- Hühnerweg, 12,6 km
- Graf-Heinrich-Weg, 11,8 km
- Napoleon-Steig, 11,4 km
- Rumberg-Steig, 11,2 km
- Gönnerweg, 10,4 km
- Altschulpfad, 10,2 km
- Limbacher Höhensteig, 9,8 km
- Rothenberg-Weg, 9,8 km
- Dornischen Rundwanderweg, 9,3 km
- Hinterweidener Teufelsch-Tour, 9,5 km
- Von Kaffeehütchen und Schneckenrindern: Seebacher Klosterwandweg, 9 km
- Schaefer Westwallweg, 8,9 km
- Otterbacher Höhensteig, 8,8 km
- Spinkelbacher Hüttenberg-Tour, 8 km
- Annweiler Burgweg, 7,7 km
- Wilgstrasser Biosphären-Pfad, 7,4 km
- Grenzgrünweg, 7 km
- Käfer-Safari, 7 km
- Hasenkämm, 6,5 km
- Teufelspfad, 6,2 km
- Geleitenste-Tour, 5,4 km

Zum Wohl
DIE PFALZ
360° PANORAMATOR


über 80 interaktive Panoramen

Infos, Tourertipps & mehr

360.PFALZ.DE



Rheinland-Pfalz, Gold
Rheinland-Pfalz erleben App



- Sprachnavigation der Routenführung
- GPS-Ortungsdienste, Wetterinformationen
- Infos zur Barrierefreiheit
- Überwachungs- und Einkehrmöglichkeiten
- Sehenswürdigkeiten und Veranstaltungen
- Planung eigener Touren und Punkte entlang
- Tracking der Touren unterwegs

www.rp-tourismus.de/app

